

**TERMINAL
RODOVIÁRIO**

**BARCAS
AEROPARCOS
CATAMARÃES**

ACESSOS	
CAMPUS DO VALONGUINHO	
1	Rua Visc. do Rio Branco
2	Rua Badier da Silveira
3	Rua Prof. Hernani Prins de Mello
CAMPUS DO GRAGOATÁ	
4	Rua Projelada (Acesso Principal)
5	Rua Projelada (Educação Física)
CAMPUS DA PRAIA VERMELHA	
6	Rua Passo da Pátria (Veículos)
7	Rua Passo da Pátria (pedestres)
8	Rua Pres. Domiciano (pedestres)
9	Av. Gal. Milton Tavares de Souza
10	Rua Roberto Rowley Mendes

HIERARQUIZAÇÃO VIÁRIA

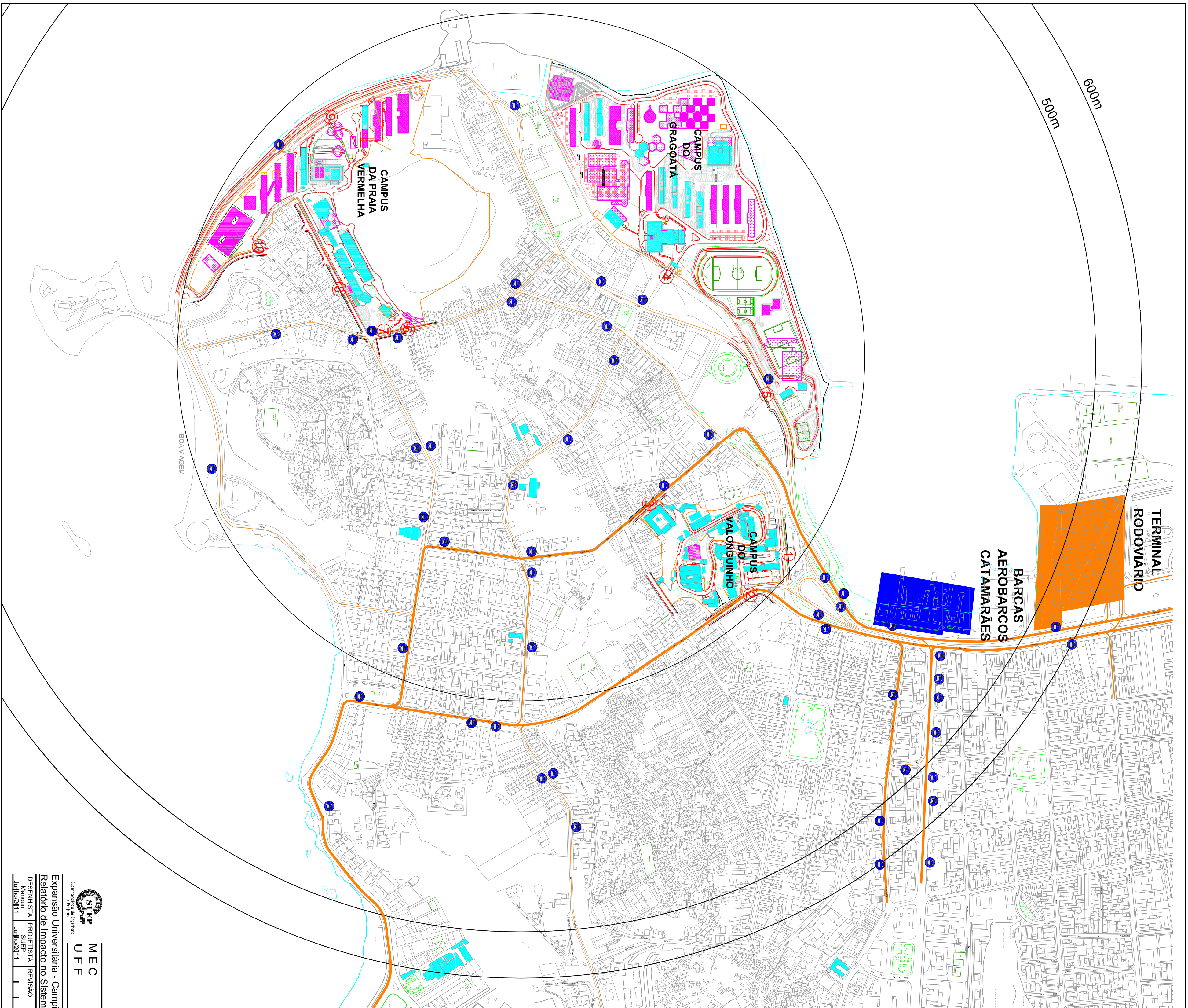
LEGENDA:

- Vias Arteriais Principais
- Vias Arteriais Secundárias
- Vias Coletoras
- Via Local Preferencial
- Vias de Pedestres

Equipamentos Coletivos de Transporte:

- Terminal Rodoviário Urbano João Coullart
- Estação das Barcas e Catamarãs / Aerobarcos

Arquiteto Geral: Expansão, Universidade/Bases ETIV/bases auxiliares 3, 4, 5, 6, 7, 8, 9, 10, 11, 12, 13, 14, 15, 16, 17, 18, 19, 20, 21, 22, 23, 24, 25, 26, 27, 28, 29, 30, 31, 32, 33, 34, 35, 36, 37, 38, 39, 40, 41, 42, 43, 44, 45, 46, 47, 48, 49, 50, 51, 52, 53, 54, 55, 56, 57, 58, 59, 60, 61, 62, 63, 64, 65, 66, 67, 68, 69, 70, 71, 72, 73, 74, 75, 76, 77, 78, 79, 80, 81, 82, 83, 84, 85, 86, 87, 88, 89, 90, 91, 92, 93, 94, 95, 96, 97, 98, 99, 100, 101, 102, 103, 104, 105, 106, 107, 108, 109, 110, 111, 112, 113, 114, 115, 116, 117, 118, 119, 120, 121, 122, 123, 124, 125, 126, 127, 128, 129, 130, 131, 132, 133, 134, 135, 136, 137, 138, 139, 140, 141, 142, 143, 144, 145, 146, 147, 148, 149, 150, 151, 152, 153, 154, 155, 156, 157, 158, 159, 160, 161, 162, 163, 164, 165, 166, 167, 168, 169, 170, 171, 172, 173, 174, 175, 176, 177, 178, 179, 180, 181, 182, 183, 184, 185, 186, 187, 188, 189, 190, 191, 192, 193, 194, 195, 196, 197, 198, 199, 200, 201, 202, 203, 204, 205, 206, 207, 208, 209, 210, 211, 212, 213, 214, 215, 216, 217, 218, 219, 220, 221, 222, 223, 224, 225, 226, 227, 228, 229, 230, 231, 232, 233, 234, 235, 236, 237, 238, 239, 240, 241, 242, 243, 244, 245, 246, 247, 248, 249, 250, 251, 252, 253, 254, 255, 256, 257, 258, 259, 260, 261, 262, 263, 264, 265, 266, 267, 268, 269, 270, 271, 272, 273, 274, 275, 276, 277, 278, 279, 280, 281, 282, 283, 284, 285, 286, 287, 288, 289, 290, 291, 292, 293, 294, 295, 296, 297, 298, 299, 300, 301, 302, 303, 304, 305, 306, 307, 308, 309, 310, 311, 312, 313, 314, 315, 316, 317, 318, 319, 320, 321, 322, 323, 324, 325, 326, 327, 328, 329, 330, 331, 332, 333, 334, 335, 336, 337, 338, 339, 340, 341, 342, 343, 344, 345, 346, 347, 348, 349, 350, 351, 352, 353, 354, 355, 356, 357, 358, 359, 360, 361, 362, 363, 364, 365, 366, 367, 368, 369, 370, 371, 372, 373, 374, 375, 376, 377, 378, 379, 380, 381, 382, 383, 384, 385, 386, 387, 388, 389, 390, 391, 392, 393, 394, 395, 396, 397, 398, 399, 400, 401, 402, 403, 404, 405, 406, 407, 408, 409, 410, 411, 412, 413, 414, 415, 416, 417, 418, 419, 420, 421, 422, 423, 424, 425, 426, 427, 428, 429, 430, 431, 432, 433, 434, 435, 436, 437, 438, 439, 440, 441, 442, 443, 444, 445, 446, 447, 448, 449, 450, 451, 452, 453, 454, 455, 456, 457, 458, 459, 460, 461, 462, 463, 464, 465, 466, 467, 468, 469, 470, 471, 472, 473, 474, 475, 476, 477, 478, 479, 480, 481, 482, 483, 484, 485, 486, 487, 488, 489, 490, 491, 492, 493, 494, 495, 496, 497, 498, 499, 500, 501, 502, 503, 504, 505, 506, 507, 508, 509, 510, 511, 512, 513, 514, 515, 516, 517, 518, 519, 520, 521, 522, 523, 524, 525, 526, 527, 528, 529, 530, 531, 532, 533, 534, 535, 536, 537, 538, 539, 540, 541, 542, 543, 544, 545, 546, 547, 548, 549, 550, 551, 552, 553, 554, 555, 556, 557, 558, 559, 560, 561, 562, 563, 564, 565, 566, 567, 568, 569, 570, 571, 572, 573, 574, 575, 576, 577, 578, 579, 580, 581, 582, 583, 584, 585, 586, 587, 588, 589, 590, 591, 592, 593, 594, 595, 596, 597, 598, 599, 600, 601, 602, 603, 604, 605, 606, 607, 608, 609, 610, 611, 612, 613, 614, 615, 616, 617, 618, 619, 620, 621, 622, 623, 624, 625, 626, 627, 628, 629, 630, 631, 632, 633, 634, 635, 636, 637, 638, 639, 640, 641, 642, 643, 644, 645, 646, 647, 648, 649, 650, 651, 652, 653, 654, 655, 656, 657, 658, 659, 660, 661, 662, 663, 664, 665, 666, 667, 668, 669, 670, 671, 672, 673, 674, 675, 676, 677, 678, 679, 680, 681, 682, 683, 684, 685, 686, 687, 688, 689, 690, 691, 692, 693, 694, 695, 696, 697, 698, 699, 700, 701, 702, 703, 704, 705, 706, 707, 708, 709, 710, 711, 712, 713, 714, 715, 716, 717, 718, 719, 720, 721, 722, 723, 724, 725, 726, 727, 728, 729, 730, 731, 732, 733, 734, 735, 736, 737, 738, 739, 740, 741, 742, 743, 744, 745, 746, 747, 748, 749, 750, 751, 752, 753, 754, 755, 756, 757, 758, 759, 760, 761, 762, 763, 764, 765, 766, 767, 768, 769, 770, 771, 772, 773, 774, 775, 776, 777, 778, 779, 780, 781, 782, 783, 784, 785, 786, 787, 788, 789, 790, 791, 792, 793, 794, 795, 796, 797, 798, 799, 800, 801, 802, 803, 804, 805, 806, 807, 808, 809, 810, 811, 812, 813, 814, 815, 816, 817, 818, 819, 820, 821, 822, 823, 824, 825, 826, 827, 828, 829, 830, 831, 832, 833, 834, 835, 836, 837, 838, 839, 840, 841, 842, 843, 844, 845, 846, 847, 848, 849, 850, 851, 852, 853, 854, 855, 856, 857, 858, 859, 860, 861, 862, 863, 864, 865, 866, 867, 868, 869, 870, 871, 872, 873, 874, 875, 876, 877, 878, 879, 880, 881, 882, 883, 884, 885, 886, 887, 888, 889, 890, 891, 892, 893, 894, 895, 896, 897, 898, 899, 900, 901, 902, 903, 904, 905, 906, 907, 908, 909, 910, 911, 912, 913, 914, 915, 916, 917, 918, 919, 920, 921, 922, 923, 924, 925, 926, 927, 928, 929, 930, 931, 932, 933, 934, 935, 936, 937, 938, 939, 940, 941, 942, 943, 944, 945, 946, 947, 948, 949, 950, 951, 952, 953, 954, 955, 956, 957, 958, 959, 960, 961, 962, 963, 964, 965, 966, 967, 968, 969, 970, 971, 972, 973, 974, 975, 976, 977, 978, 979, 980, 981, 982, 983, 984, 985, 986, 987, 988, 989, 990, 991, 992, 993, 994, 995, 996, 997, 998, 999, 1000.





TERMINAL
RODOVIÁRIO

BARCAS
AEROBARCOS
CATAMARÃES

ACESSOS	
CAMPUS DO VALONGUINHO	
1	Rua Visc. do Rio Branco
2	Rua Badier da Silveira
3	Rua Prof. Hernani Pires de Mello
CAMPUS DO GRAGOATÁ	
4	Rua Projelada (Acesso Principal)
5	Rua Projelada (Educação Física)
CAMPUS DA PRAIA VERMELHA	
6	Rua Passo da Pátria (Veículos)
7	Rua Passo da Pátria (pedestres)
8	Rua Pres. Domiciano (pedestres)
9	Av. Gal. Milton Tavares de Souza
10	Rua Roberto Rowley Mendes

SISTEMA VIÁRIO

LEGENDA:

-  Vias de Tráfego de Coletivos
-  Pontos de Parada de Coletivos
- Equipamentos Coletivos de Transporte:**
 -  Terminal Rodoviário Urbano João Goulart
 -  Estação das Barcas e Catamarãs / Aerobarcos

Arquiteto Geral: Expansão, Universidade/Bases ETV/bases auxiliares 3.dwg

SUEP MEC
SUEP UFF

Supervisão de Engenharia e Projetos

COOPERAÇÃO DE PROJETOS
 SUPERINTENDÊNCIA DE ENGENHARIA E PROJETOS
 DIVISÃO DE DESENVOLVIMENTO DE PROJETOS

Expansão Universitária - Campi UFF Niterói
 Relatório de Impacto no Sistema Viário

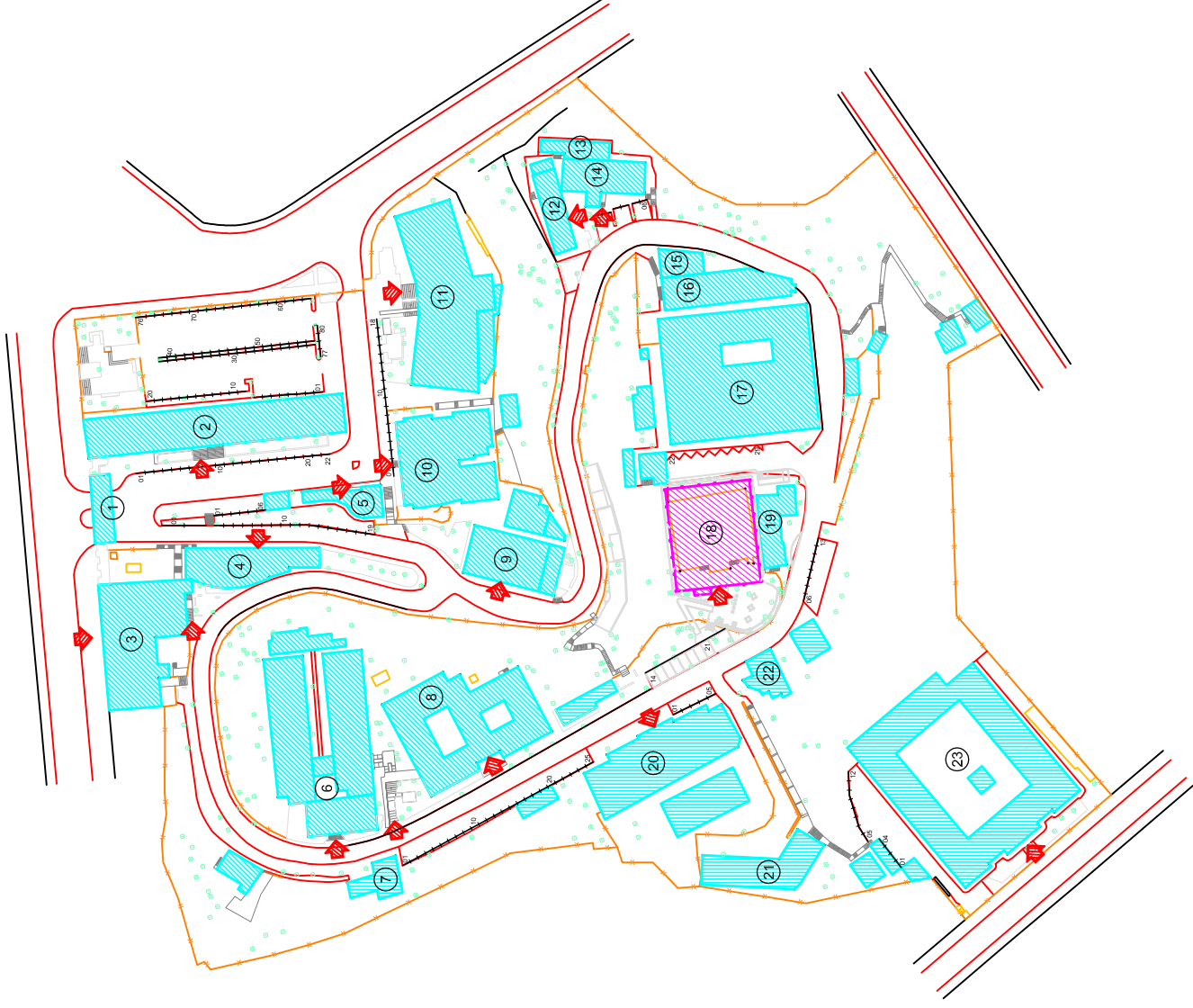
DESENHISTA	PROJETISTA	REVISÃO	APROVAÇÃO
MARCONI	SUEP		
30/05/2011	JULIO/2011		

Sistema Viário
 Localização dos Pontos de Parada de Coletivos

ESCALA	REF. ARQ.	Nº DESENHO	DOC. ORIGEM
1/5.000		03	

Campus do Valonguinho

Nº	UNIDADE	Nº Pavtos.
1	Guarda - Entrada Principal	1
2	Instituto de Matemática	6 + 1ss
3	Biblioteca Central	4
4	Prédio Anexo	2
5	Posto Bancário	1
6	Instituto de Biologia	3
7	Lanchonete	2
8	Instituto de Química	5
9	Dispensário/Escola Mazzini Bueno	1
10	Faculdade de Odontologia	4
11	Faculdades de Odontologia, Nutrição e Administração	8
12	Biotério	3
13	Centro de Cirurgia Experimental	
14	SINTUFF	2
15	Segurança	
16	Botânica	
17	Laboratórios e Salas de Aula - Biologia	2
18	Prédio Laboratórios do Inst. Biomédico	7
19	Reservado para Corpo de Bombeiros	
20	Departamento de Morfologia	3
21	DST	2
22	Lanchonete	
23	Instituto Biomédico	4
Área Total = 52.149,98m ²		



OBSERVAÇÃO:

Total de vagas
de Estacionamento: 217

LEGENDA:

- EXISTENTE
- À CONSTRUIR
- PREVISÃO

Acesso aos Prédios



MEC
UFF

Arquivo Geral\Expansão Universitária\RISV\Sistema viário-blocos campi.dwg
SUPERINTENDÊNCIA DE ENGENHARIA E PROJETOS

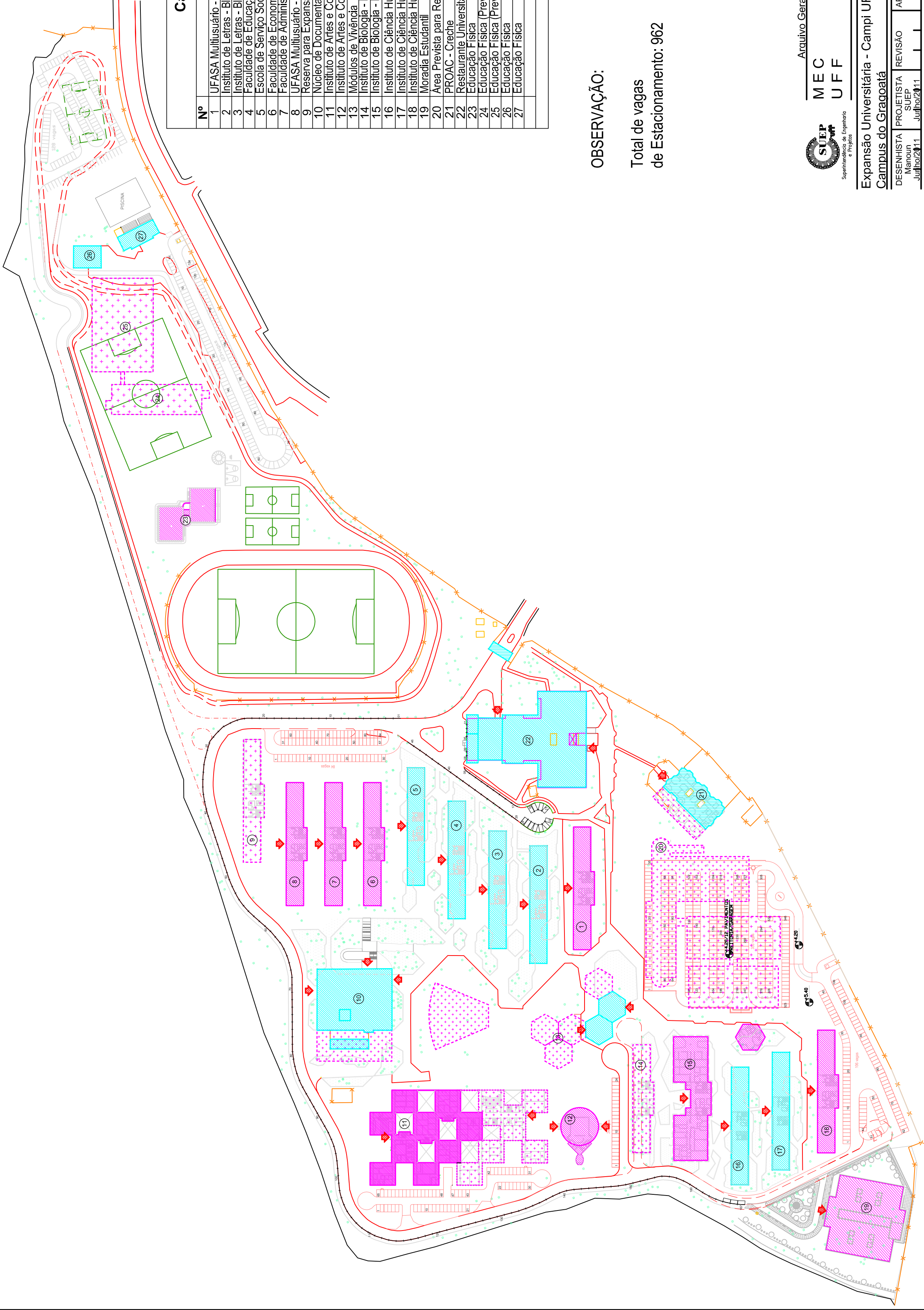
COORDENAÇÃO DE PROJETOS
DIVISÃO DE DESENVOLVIMENTO DE PROJETOS

Expansão Universitária - Campi UFF Niterói
Campus do Valonguinho

Relatório de Impacto no Sistema Viário
Identificação das Edificações (2011)

DESENHISTA Manoun Julho/2011	PROJETISTA SUEP Julho/2011	REVISÃO	APROVAÇÃO
------------------------------------	----------------------------------	---------	-----------

ESCALA 1/1.000	REF. ARG.	Nº DESENHO 04	DOC. ORIGEM
-------------------	-----------	------------------	-------------



Campus do Gragoatá

Nº	UNIDADE	Nº Pavtos.
1	UFASA Multiusuário - Bloco A	5
2	Instituto de Letras - Bloco B	5
3	Instituto de Letras - Bloco C	5
4	Faculdade de Educação - Bloco D	5
5	Escola de Serviço Social - Bloco E	5
6	Faculdade de Economia - Bloco F	5
7	Faculdade de Administração - Bloco G	5
8	UFASA Multiusuário - Bloco H	5
9	Reserva para Expansão Futura	5
10	Núcleo de Documentação	4
11	Instituto de Artes e Comunicação Social	2
12	Instituto de Artes e Comunicação Social	1
13	Módulos de Vivência	1
14	Instituto de Biologia - Bloco L (Microalgas)	3
15	Instituto de Biologia - Bloco M	5
16	Instituto de Ciência Humanas e Filosofia - Bloco N	5
17	Instituto de Ciência Humanas e Filosofia - Bloco O	5
18	Instituto de Ciência Humanas e Filosofia - Bloco P	5
19	Moradia Estudantil	3
20	Área Prevista para Reitoria (Futuro)	12
21	PROAC - Creche	1
22	Restaurante Universitário	1 e 2
23	Educação Física	2
24	Educação Física (Previsão Futura)	5
25	Educação Física (Previsão Futura)	2
26	Educação Física	1
27	Educação Física	2

Área Total = 206.962,11m²

OBSERVAÇÃO:

Total de vagas de Estacionamento: 962

LEGENDA:

- EXISTENTE
- À CONSTRUIR
- PREVISÃO

➡ Acesso aos prédios



MEC
UFF

Arquivo Geral\Expansão Universitária\RISV\Sistema Viário-blocos_campi.dwg
SUPERINTENDÊNCIA DE ENGENHARIA E PROJETOS

COORDENAÇÃO DE PROJETOS
DIVISÃO DE DESENVOLVIMENTO DE PROJETOS

Relatório de Impacto no Sistema Viário
Identificação das Edificações (2011)

Expansão Universitária - Campi UFF Niterói
Campus do Gragoatá

DESENHISTA Manoel Julho/2011	PROJETISTA SUEP Julho/2011	REVISÃO	APROVAÇÃO	ESCALA 1/1.000	REF. ARQ.	Nº DESENHO 05	DOC. ORIGEM
------------------------------------	----------------------------------	---------	-----------	-------------------	-----------	------------------	-------------







Campus da Praia Vermelha		
Nº	UNIDADE	Nº Pavtos.
1	Escola de Arquitetura	2
2	Escola de Arquitetura	1
3	Escola de Arquitetura	1
4	Escola de Engenharia	5
5	Escola de Engenharia	4
6	Escola de Engenharia e Escola de Arquitetura	1
7	NDE	1
8	Faculdade de Farmácia	5
9	Instituto de Matemática	7
10	UFASA Multiusuários	5
11	ADDLABS / NIT	5
12	Módulos de Vivência	1
13	Instituto de Física Expansão	7
14	Instituto de Física	7
15	Instituto de Geociências	5
16	Instituto de Geociências	5
17	Instituto de Computação	5
18	Instituto de Computação	5
19	NAB	4
20	Instituto de Química	2 a 5
21	Agência de Inovação	1
22	Restaurante Universitário	1
23	Centro de Caracterização de Materiais da UFF	1
24	Casa da Descoberta	1
Área Total = 172.653,19m²		

OBSERVAÇÃO:

Total de vagas
de Estacionamento: 417

LEGENDA:

-  EXISTENTE
-  À CONSTRUIR
-  PREVISÃO
-  Acesso aos Prédios



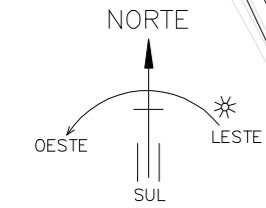
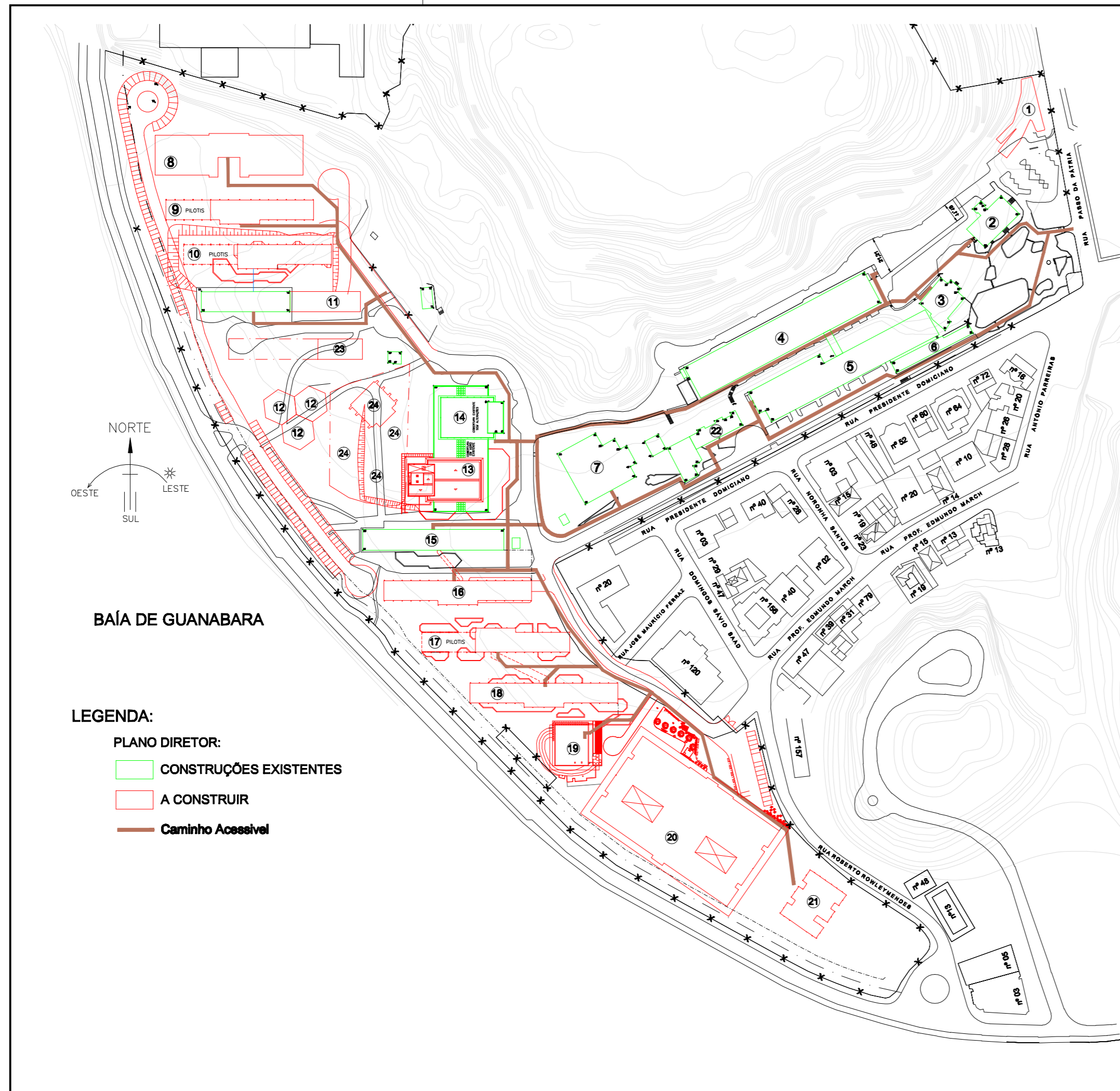
MEC
UFF

Arquivo Geral: Expansão Universitária RISVA Sistema viário-blocos campi.dwg
 SUPERINTENDÊNCIA DE ENGENHARIA E PROJETOS
 COORDENAÇÃO DE PROJETOS
 DIVISÃO DE DESENVOLVIMENTO DE PROJETOS

Expansão Universitária - Campi UFF Niterói
 Campus da Praia Vermelha
 Relatório de Impacto no Sistema Viário
 Identificação das Edificações (2011)

DESENHISTA: Manoel M. de A. Junior
 PROJETA: Manoel M. de A. Junior
 REVISÃO: []
 APROVAÇÃO: []

ESCALA: 1/1.000
 REF. ARQ.: []
 Nº DESENHO: 06
 DOC. ORIGEM: []



BAÍA DE GUANABARA

LEGENDA:

PLANO DIRETOR:

- CONSTRUÇÕES EXISTENTES
- A CONSTRUIR
- Caminho Acessível

LEGENDA (Campus Praia Vermelha)

Nº	UNIDADE	USO
1	Escola de Arquitetura	Ateliers
2	Escola de Arquitetura	Salas de Aula / Administração / Biblioteca
3	Escola de Arquitetura	Ateliers
4	Escola de Engenharia	Salas de Aula / Laboratórios / Administração
5	Escola de Engenharia	Salas de Aula / Laboratórios / Administração
6	Escola de Engenharia e Escola de Arquitetura	Salas de Aula
7	NDE	Biblioteca / Engenharia e Computação
8	Faculdade de Farmácia	Salas de Aula / Laboratórios / Biblioteca / Administração
9	Instituto de Matemática	Salas de Aula / Laboratório de Informática / Administração
10	Multiusuários	Salas de Aula
11	ADDLABS / NTI	Ambientes Administrativos / Laboratórios de Informática
12	Módulos de Vivência	Livraria / Lanchonete / Banco
13	Instituto de Física Expansão	Gabinetes / Auditório / Salas de Computação
14	Instituto de Física	Salas de Aula / Laboratórios / Biblioteca / Administração / Auditório
15	Instituto de Geociências	Salas de Aula / Laboratórios / Biblioteca / Administração / Auditório
16	Instituto de Geociências	Salas de Aula / Laboratórios / Biblioteca / Administração / Auditório
17	Instituto de Computação	Laboratórios de Informática
18	Instituto de Computação	Salas de Aula / Administração
19	NAB	Laboratórios / Administração
20	Instituto de Química	Salas de Aula / Laboratórios / Biblioteca / Administração
21	Agência de Inovação	Administração / Laboratório
22	Restaurante Universitário	Refeitório/Cozinha/Estoque/Administração
23	Centro de Caracterização de Materiais da UFF	Pesquisa Avançada em Materiais
24	Casa da Descoberta	Pesquisa/ Instituto de Física



Expansão Universitária - Campi UFF Niterói
Campus Praia Vermelha

DESENHISTA	PROJETISTA	REVISÃO	APROVAÇÃO
Otávio 05 11	SUEP 10 09	SUEP 07 11	

MEC
UFF

Arquivo Gera\Expansão Universitária\Base EIV\pveiv-01.dwg
SUPERINTENDÊNCIA DE ENGENHARIA E PROJETOS

COORDENAÇÃO DE PROJETOS
DIVISÃO DE DESENVOLVIMENTO DE PROJETOS

Relatório de Impacto no Sistema Viário
Acessibilidade Praia Vermelha

ESCALA	REF. ARQ.	Nº DESENHO	DOC. ORIGEM
Sem Escala		08	